














ПРОСТОРНИ ПЛАН ПОДРУЧЈА  
ПОСЕБНЕ НАМЈЕНЕ  
"АЕРОДРОМ БАЊАЛУКА"

графички прилог:  
ПОЉОПРИВРЕДНО, ШУМСКО И ВОДНО ЗЕМЉИШТЕ - СТАЊЕ

ЛЕГЕНДА:  
 ГРАНИЦА ОПШТИНЕ  
 ГРАНИЦА ОБУХВАТА ПППН "АЕРОДРОМ БАЊАЛУКА"  
 ГРАНИЦА НАСЕЉА  
 ЦЕНТАР НАСЕЉА

1. ПОЉОПРИВРЕДНЕ И ШУМСКЕ ПОВРШИНЕ  
 ОРАНИЦЕ  
 ВОЋЊАЦИ  
 ЛИВАДЕ  
 ОСТАЛО ЗЕМЉИШТЕ  
 ШУМЕ

2. ВОДНЕ ПОВРШИНЕ  
 МАХОВЉАНСКА РИЈЕКА  
 ВОДОТОЦИ  
 УРЕЂЕЊЕ ВОДОТОКА И ВОДА,  
РЕГУЛАЦИОНИ И ЗАШТИТНИ СИСТЕМИ  
 ОДВОДНИ КАНАЛИ

прилог бр. 08  
 размер: Р=1:10000

